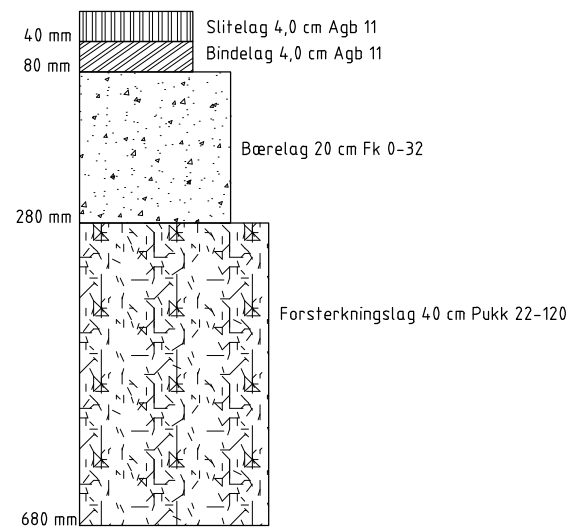


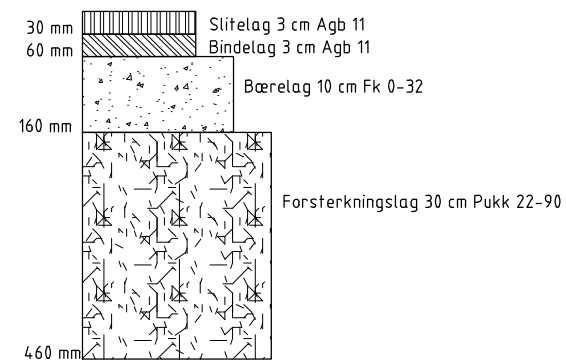
OVERBYGNING, M 1:5

Dimensjoneringsgrunnlag: Undergrunn T3, bæreevnegruppe 4/5
Vegnorm for Sør-Rogaland, versjon 3 - 20. desember 2017

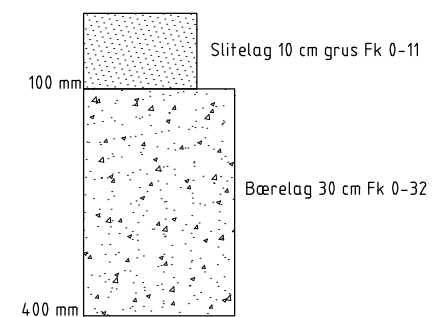
Kjøreveger (Vegtype: Atkomstveg A)



Gang- og sykkelveger og fortau

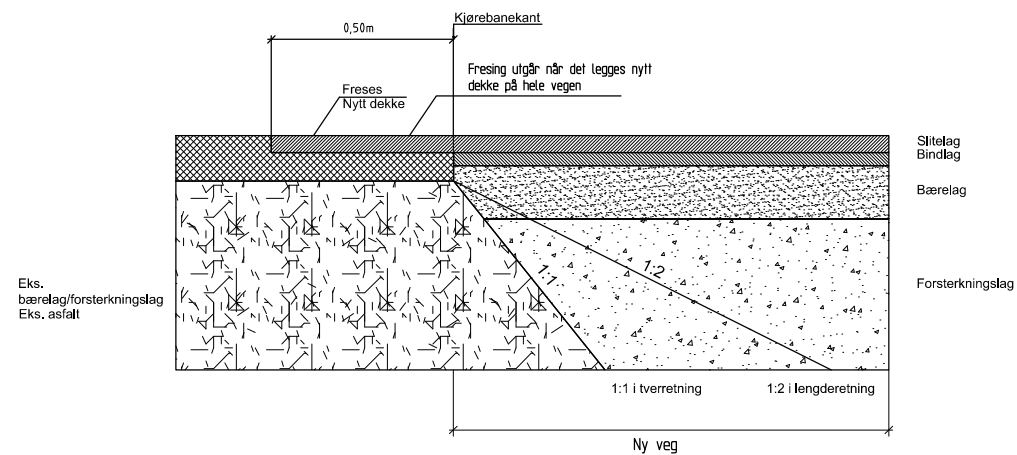


Grusstier

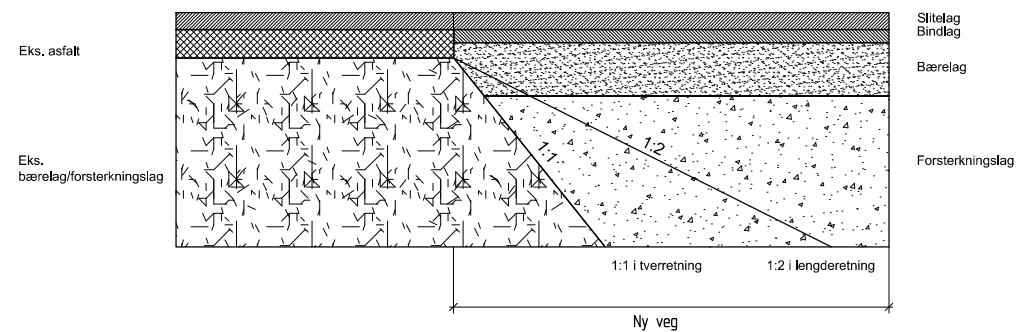


PRINSIPP FOR TILKOBLING (UTKILING OG FORTANNING), M 1:10

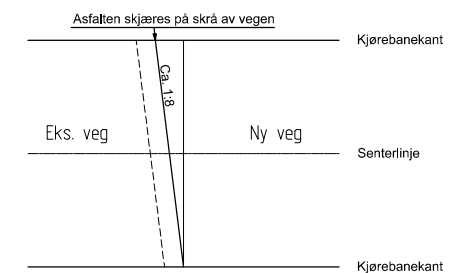
Prinsipp for tilkobling (utkiling og fortanning) mot eks. vegoverbygning i tverr- og lengderetning



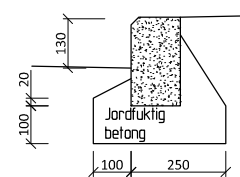
Prinsipp for tilkobling (utkiling og fortanning) mot eks. vegoverbygning i tverr- og lengderetning når det legges nytt dekke på hele vegen



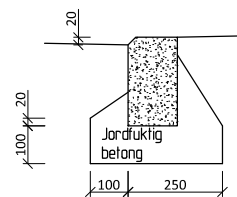
Skråsnitt



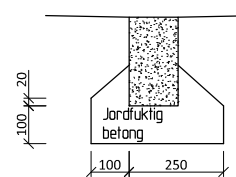
KANTSTEIN, M 1:10



Stående granittkantstein, 13 cm vis



Nedsenket granittkantstein, 2 cm vis



Nedsenket granittkantstein, 0 cm vis

C	0	Arbeidstegning	GV	AA	JOJ	24.04.2019
Status	Rev.	Endring	Uffert	Konstr.	Ansv.	Dato
Gjesdal kommune			GV	AA	JOJ	24.08.2018
VVA Kodidalen			Målestokk	Som anvist		Format
Veganlegg			Oppdragsleder:			A1
Overbygning, kantsteinsdetaljer og prinsipp for tilkobling (utkiling/fortanning)			Jan Otto Johannessen			
			Oppdragsnr.			3449
SWECO Norge AS		Disiplin:	Lepenummer:	Status:	Rev:	
FORMESVINGEN 11, 1327 LYSAKER		Y	F3	C	0	
Tlf: 67 12 80 00						
FAX: 67 12 58 40						