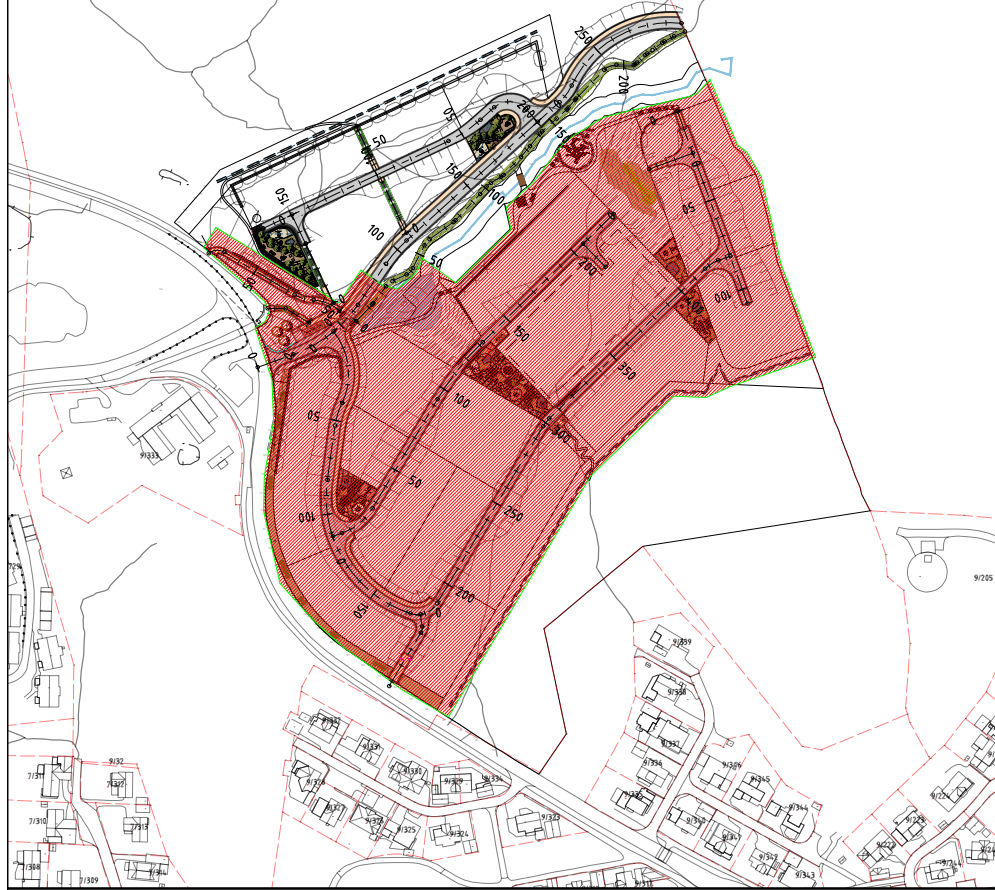


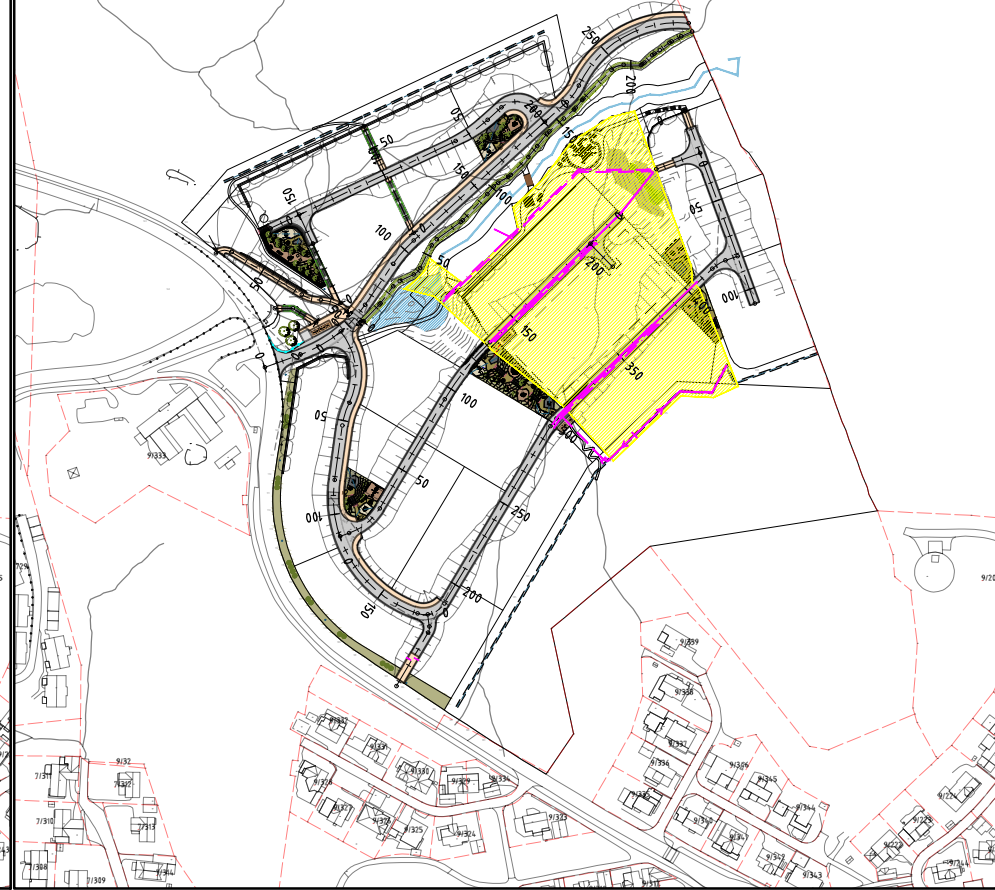
BYGGETRINN 1
 -Terrengtransformasjon
 -Tomteoppbeidelse
 -Rassikring mot Varafjell



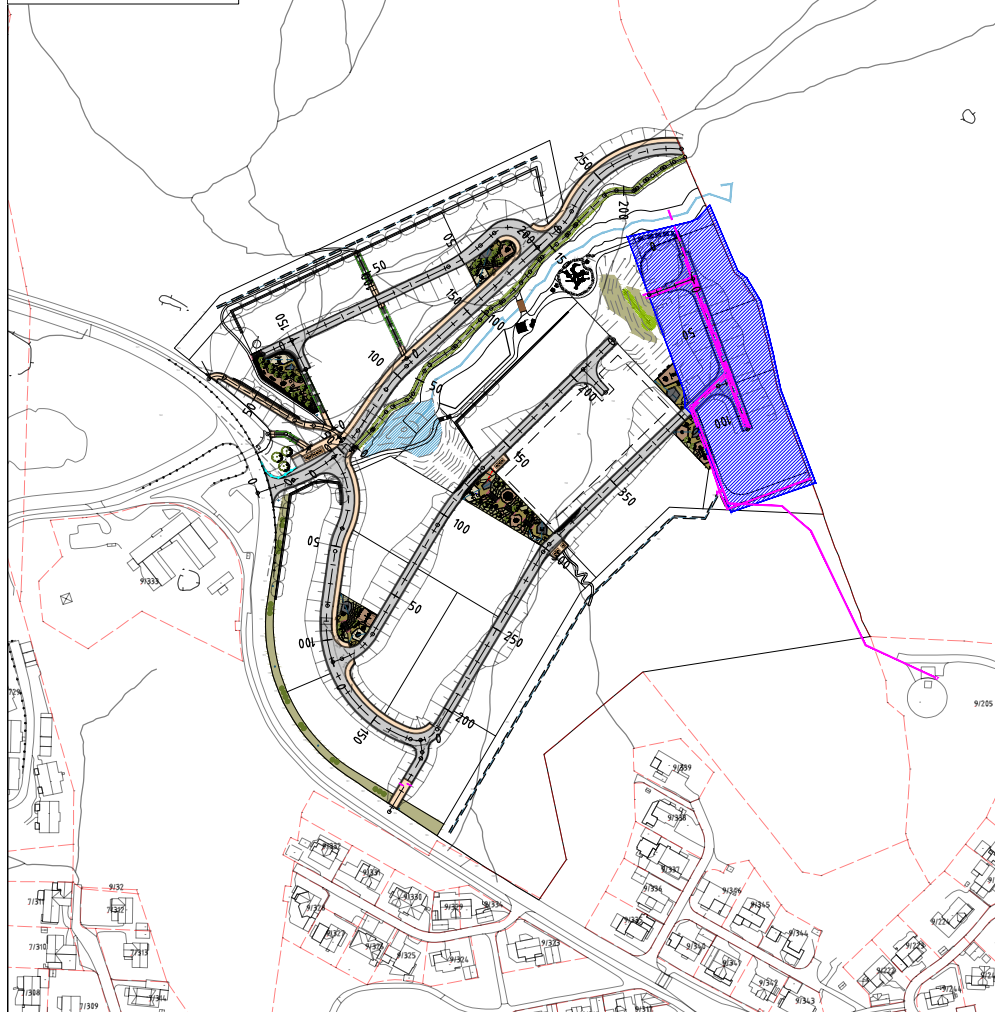
BYGGETRINN 2
 -VVA+Grønt



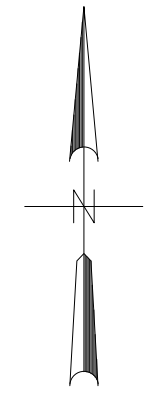
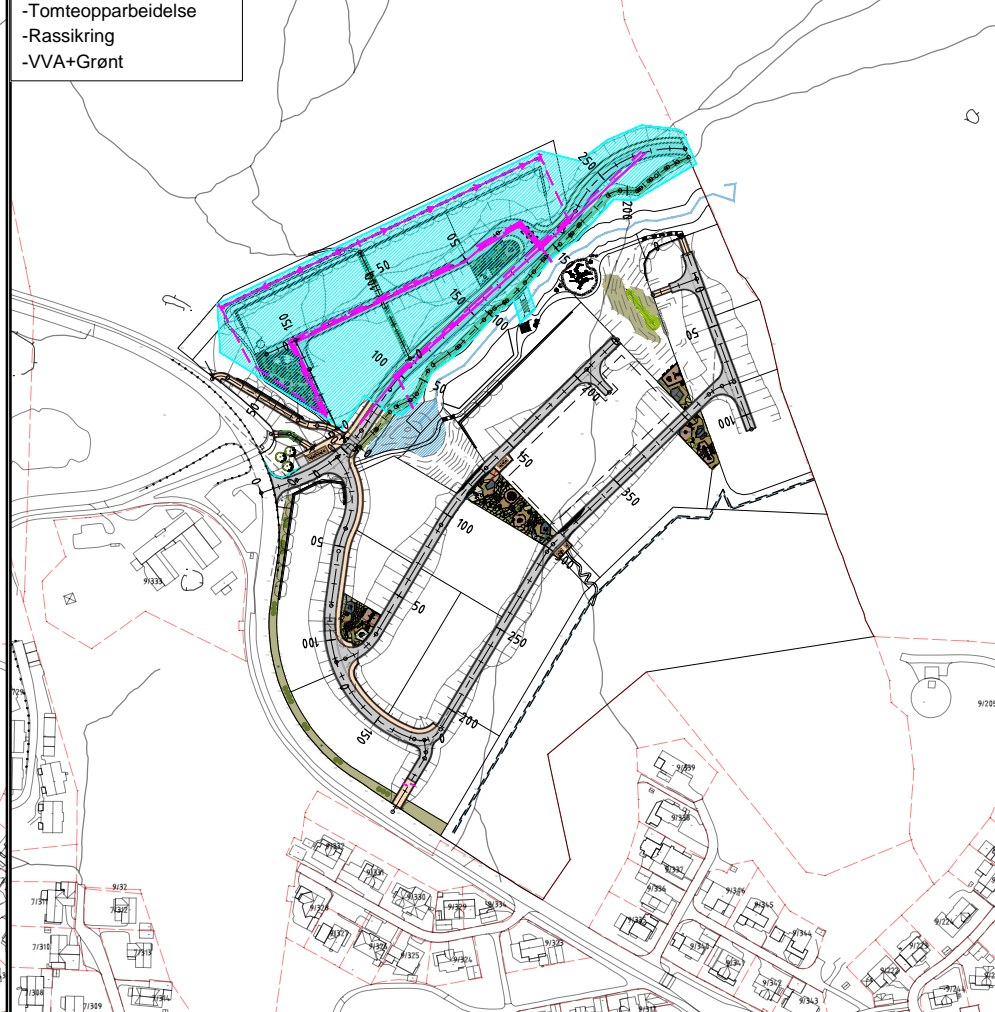
BYGGETRINN 3
 -VVA+Grønt



BYGGETRINN 4
 -VVA+Grønt



BYGGETRINN 5
 -Terrengtransformasjon
 -Tomteoppbeidelse
 -Rassikring
 -VVA+Grønt



Kartopplysninger				Ekvidistanse 1m	
Dato for grunnkart:				Høydegrunnlag: NN2000	
Koordinatsystem: UTM-32 EUREF89/WGS84					
C	0	Arbeidstegning	GV	AA	JOJ 24.04.2019
Status	Rev.	Endring	Utført	Kontr.	Ansv. Dato
			GV	AA	JOJ 02.05.2018
Gjesdal kommune			Målestokk:	Format:	
VVA Kodidalen			1:1000	A1	
Veganlegg			Oppdragsleder:		
Oversiktsplan Byggetrinn			Jan Otto Johannessen		
			Oppdragsnr.:		
			3449		
SWECO Norge AS			Disiplin:	Lepenummer:	Status Rev:
FORMELSVÅGEN 11 1327 LYSAKER			Y	B2	C 0
Tlf: 67 12 80 00 Fax: 67 12 98 40					