

turer i Gjesdal

Oversikt over turer

Vi har funnet fram 10 turer i Gjesdal. Turene varierer fra lett til krevende. Klarer du å gjennomføre 5 av turene i 2024 kan du bli med i trekningen av gavekort. I tillegg får alle under 18 år, som leverer turkort på biblioteket en liten premie! Se på siste side for mer informasjon.

God tur!

1. Røyskatten dagsturhytte
2. Hengjefjellet
3. Henrytoppen
4. Vassbotn

Enkel

5. Øygardsvatnet/Fjermestadvatnet rundt
6. Håfjellet -rundtur
7. Vådlandsnuten
8. Månafossen-Mån
9. Brekkestølen

Middels

10. Vallresknuten

Krevende



Foto framside: Månafossen. Foto over: Øyvind Nesvåg

Turvett

Turvett

I Gjesdal kommune har vi mange flotte turmuligheter. Mange turer begynner i innmark og ender kanskje på en fjelltopp. I Gjesdal er det flere husdyr enn innbyggere. Landbruket er en av de viktigste næringene våre.

Vi oppfordrer turfolk til å ta hensyn og vise respekt ute på tur i Gjesdal-naturen, slik at friluftslivet ikke ødelegger for grunneierne.

Utvidet båndtvang i Gjesdal kommune

Hund må gå i bånd på bestemte plasser og tider i året. Gjesdal kommune har utvidet den ordinære båndtvangen til å gjelde frem til 31. oktober. I områder hvor husdyr beiter hele året, er det båndtvang hele året.

Parkering

Sett bilen der det er tilrettelagt for parkering. Ikke sperr veien for grunneiere eller ferdsel på veiene.

Søppel

Ta med deg alt søppel hjem. Etterlat deg kun ditt eget fotavtrykk når du er på tur. Ta gjerne med søppel du finner på veien.

Vis godt do-vett, ta med deg papiret i en pose. Grav et hull i bakken og dekk til. Legg papiret i en pose og ta det med. Hold avstand fra stier, rasteplasser og bekker.

Overnatting

Bruk gjerne telt eller hengekøye. Ta hensyn til de rundt deg og naturen. Ta vare på skogen og trærne. La øksa ligge, ikke lag hakk i trærne.

Kan du fjellvettreglene? Hva med blåvett, kuvett og badevett? For å finne ut mer skann QR-koden til høyre med din telefon (åpne kameraet og plasser det over den).



1. Røyskatten

En lett tur for hele familien.

Nivå: enkel, 4 km

Ved Øygardsvatnet på Ålgård ligger dagsturhytta lett tilgjengelig for alle, i et område med mange flotte aktiviteter og turmuligheter.



Skann QR-koden til høyre for rute og turbeskrivelse



Foto: Øyvind Nesvåg

2. Hengjefjellet



En av flere turer som finnes i Limaheiane.

Nivå: enkel, 2 km

Turen opp til Hengjefjellet kan starte fra Limagarden, Kvernhuset v/Limavegen eller ved krysset Limavegen/Hunnedalsvegen.

Høydeforskjellen er ca. 100 m. På toppen får du en flott utsikt over Limavannet

Skann QR-koden til høyre for rute og turbeskrivelse



Foto: Ålgård turstilag

3. Henrytoppen

Lett tur for hele familien.

Nivå: enkel, 1 km

Flott merket rundtur med start fra Friluftstunet i Brekko. Hele runden via Henrytoppen er ca. 1 km. Beregn en god halvtime.



Skann QR-koden til høyre for rute og turbeskrivelse

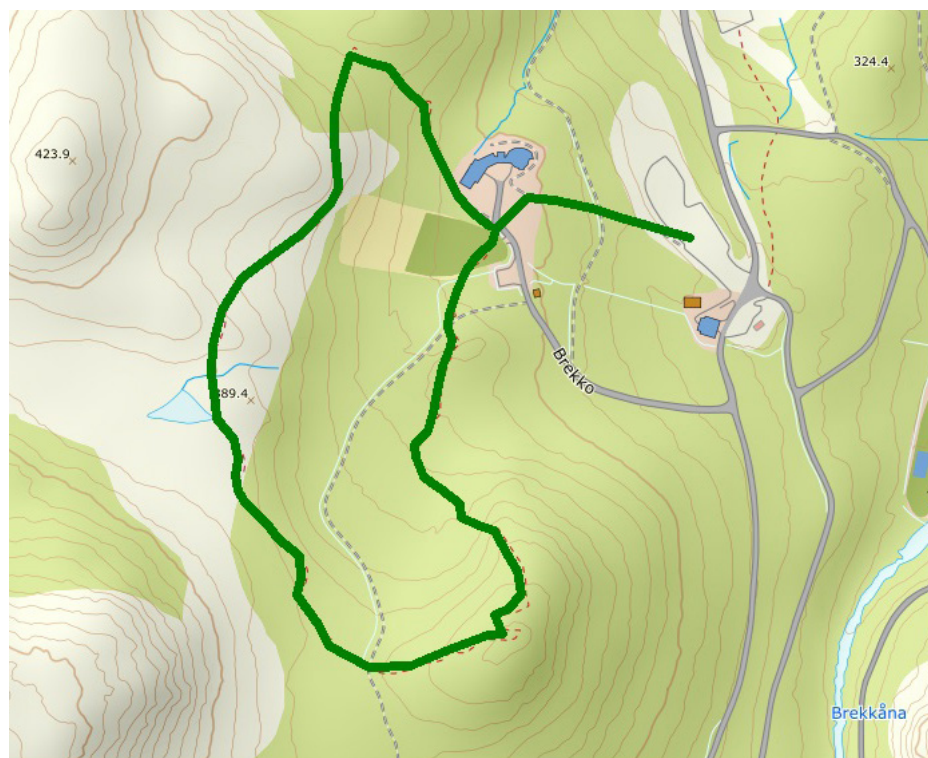


Foto: Arve Sirevåg



støsliv.no

Stølsforeningen

Foreningen verner gamle støls-kulturminner og legger til rette for økt friluftsliv.

De har satt i stand flere støler og det er mulig å overnatte i noen av dem. Mer informasjon på støsliv.no



Ålgård turstilag - lett på tur.

Laget forbedrer eksisterende stier og utvikler nye stier for å gjøre det lettere å komme ut på tur. Mer info på atursti.no



Ålgård Orientering

Ålgård Orientering arrangerer flere spennende arrangementer som O-karusell, Vardejakt, Stolpejakt og Tur-Orientering. For mer informasjon gå til okaalgaard.no

Jæren Turlag
Stavanger Turistforening



Jæren turlag

Jæren turlag driv med eit allsidig tilbod av turar og aktivitetar for heile familien, og for vaksne og seniorar. Les meir om tilbodet på dnt.no/jaren-turlag

 **TellTur**

TellTur

TellTur er friluftsrådenes elektroniske system for turregistrering (postkassetrim). Bruk appen eller nettsiden til å konkurrer med deg selv eller med andre turgåere om å nå flere mål! Mer info på telltur.no

4. Vassbotn

Lett tur på grusvei til Vassbotn, 2,3 km.

Nivå: enkelt, 2,3/5,6 km

Turen starter på parkeringsplassen ved Oltedalselva på Nedre Oltedal. Kan gås som en rundtur videre tilbake til parkeringsplassen; totalt 5,6 km. Sti langs Vassbotn/Oltedalsvatnet. Høydeforskjellen på turen er 230 m.



Skann QR-koden til høyre for rute og turbeskrivelse

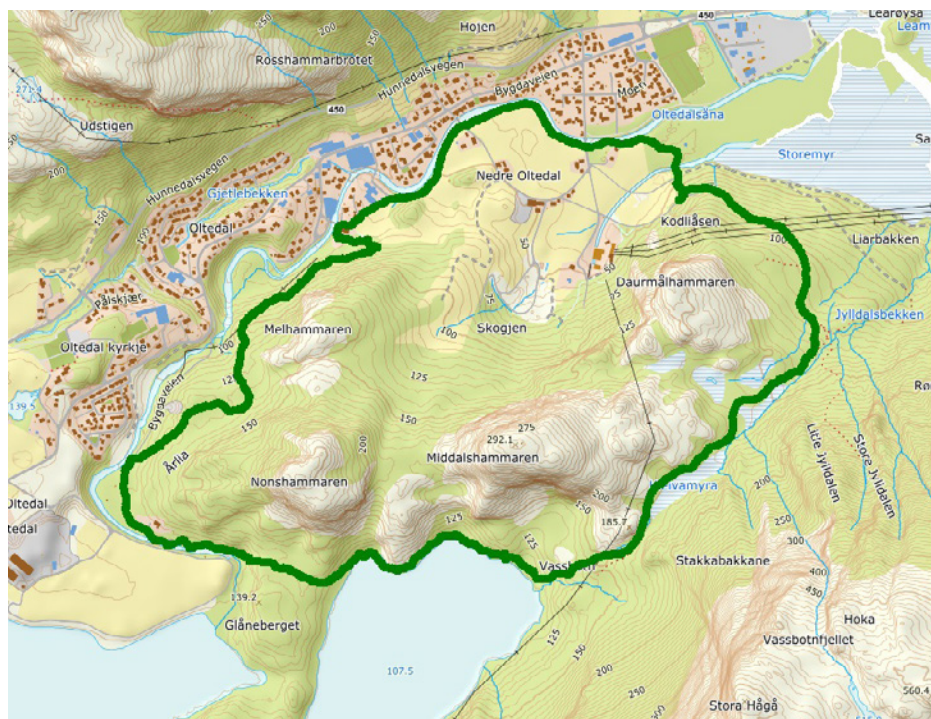



Foto: Ragnar Egeland

5. Øygardsvatnet/Fjermestadvatnet



En fantastisk tur!
Nivå: middels, 6,9 km

Som en oase ligger Øygardsvatnet vest for Ålgård sentrum. Omrammet av tett bebyggelse, frodig jordbruksland og jærsk høylandskap er det en ekte turopplevelse å gå rundt vatnet.

Skann QR-koden til høyre for rute og turbeskrivelse



Foto: Torgunn Skrudland

6. Håfjellet - rundtur

En flott rundtur med panoramutsikt fra toppen av Håfjellet.

Nivå: middels, 7,9 km

Dette er en fin tur som går i heia mellom Ålgård og Lima hvor Håfjellet er det høyeste punktet på 360 moh.



Skann QR-koden til høyre for rute og turbeskrivelse

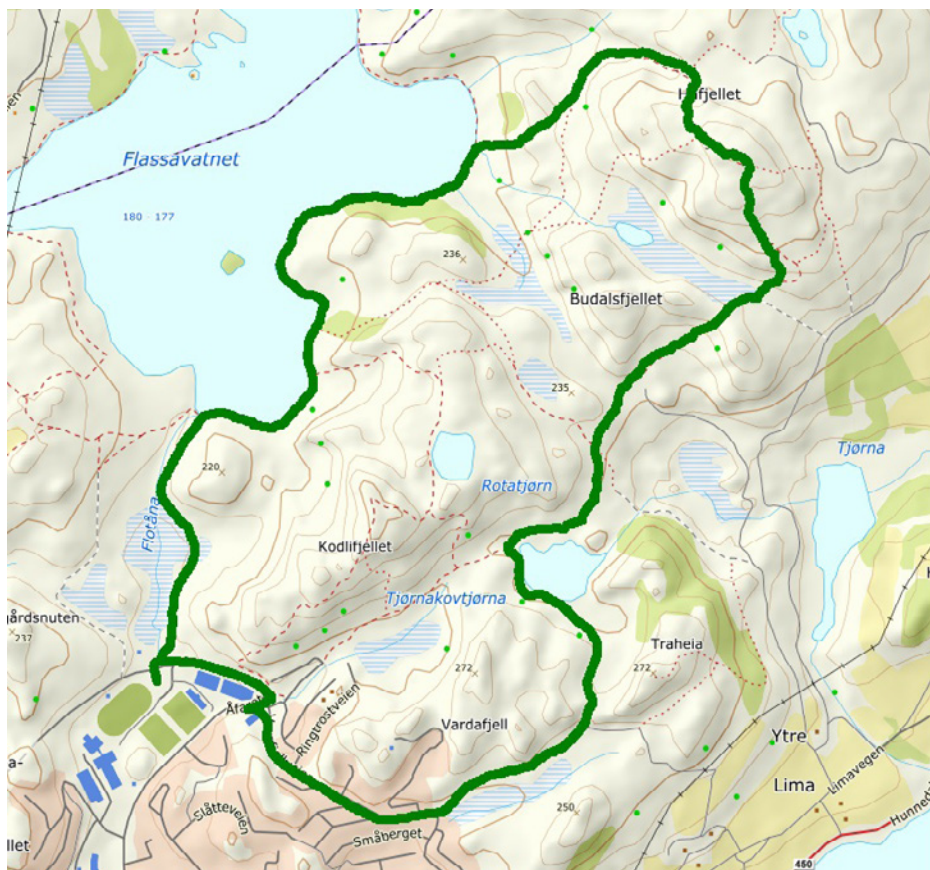


Foto: Arnt Ove Skogly

7. Vådlandsnuten



En rundtur med panoramautsikt.
Nivå: middels, 11,7 km

Turen starter på øverste parkeringsplass på Madland. Etter vel 1 km ser du til høyre de tre Fisketjørnene og Madlandsheias høyeste topp Vådlandsnuten (811 moh.) kneisende i bakgrunnen.

Skann QR-koden til høyre for rute og turbeskrivelse

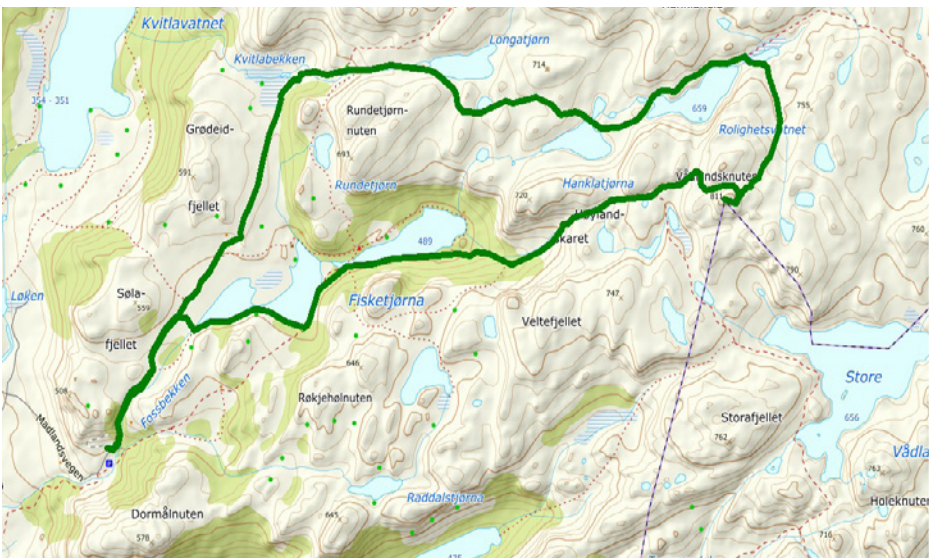


Foto: Odd Inge Worsøe

8. Månafossen-Mån

Turen starter på Eikeskog hvor det er sti og litt trappeklatring på den første delen av turen.

Nivå: middels, 2.6 km

Månafossen er rangert som nr. 9 i Norge, og regnes som en av fylkets største turistattraksjoner.

På Mån har Jæren Friluftsråd restaurert den gamle fjellgården. Helt fram til 1915 bodde det folk her ved innfallsporten til Fidjadalen.



Skann QR-koden til høyre for rute og turbeskrivelse

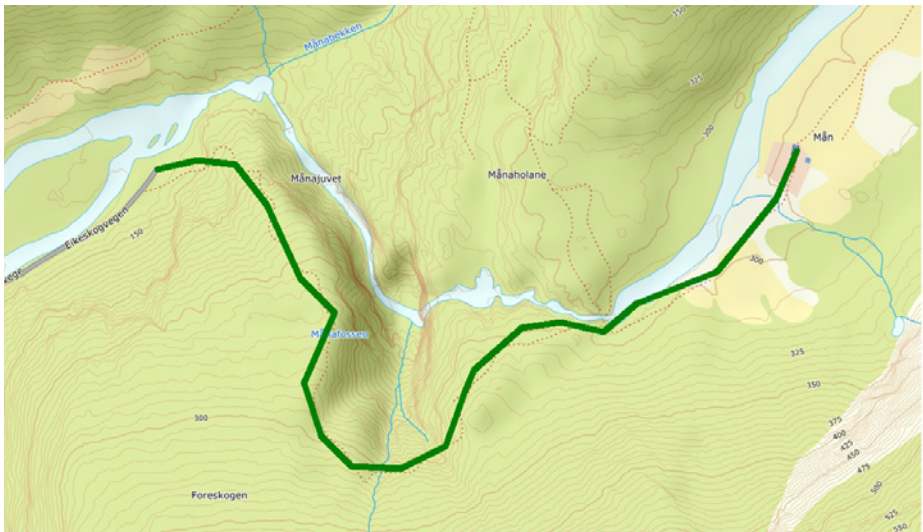


Foto: Gjesdal kommune

9. Brekkestølen



Flott toptur i kupert terreng på blåmerket sti.

Nivå: middels, 2 km

Brekkestølen og Anasløa ligger ved Brekkestølsvatnet ca 410 moh. Ved Brekkestølen vises kun restene av det som en gang var et stølshus. Anasløa ligger et par hundre meter lenger inn. Støslivs tur nummer 4, markert i rødt på kartet.

Skann QR-koden til høyre for kart på sløsliv.no



10. Vallresknuten/Vallresbu

Østenfor Giljastølen og vestenfor Hunnedalen
Nivå: krevende, 8,2 km rundtur

Turen starter på parkeringsplassen på Giljastølen.

Vallresknuten har en storslått utsikt på 885 moh. Herfra kan du gå videre til Vallresbu som ligger flott til like nedenfor toppen i sørlig retning.



Skann QR-koden for rute og turbeskrivelse

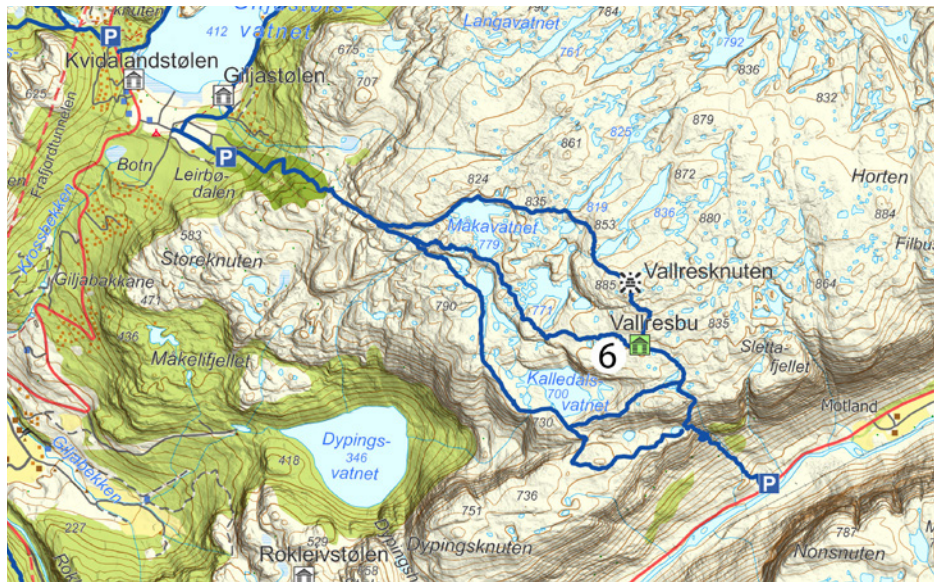


Foto: Odd Inge Worsøe

Vinn flotte premier!

Om du har klart å ta minst 5 av turene i heftet innen 31. desember 2024, kan du bli med i trekningen av gavekort på 500 kr fra AMFI Ålgård, Norwegian Outlet og Sport1 Ålgård. Det blir delt ut totalt 9 gavekort til 9 vinnere.

Lever utfylte turkort til Veveriet innen 31. desember 2024 og bli med i trekningen av et gavekort.

I tillegg kan alle 18 år og under som leverer kortet til Veveriet innen fristen få en liten turpremie.



Jeg har gjennomført følgende turer:

dato

1. Røyskatten

2. Hengjefjellet

3. Henrytoppen

4. Vassbotn

5. Øygardsvatnet/Fjermestadvatnet rundt

6. Håfjellet -rundtur

7. Vådlandsnuten

8. Månafossen-Mån

9. Brekkestølen

10. Vallresknuten/Vallresbu

Navn:

Telefonnummer:

Du kan bli med i trekningen om du har gjennomført minst 5 av turene i heftet.



Foto Tom Kenneth Gilje

