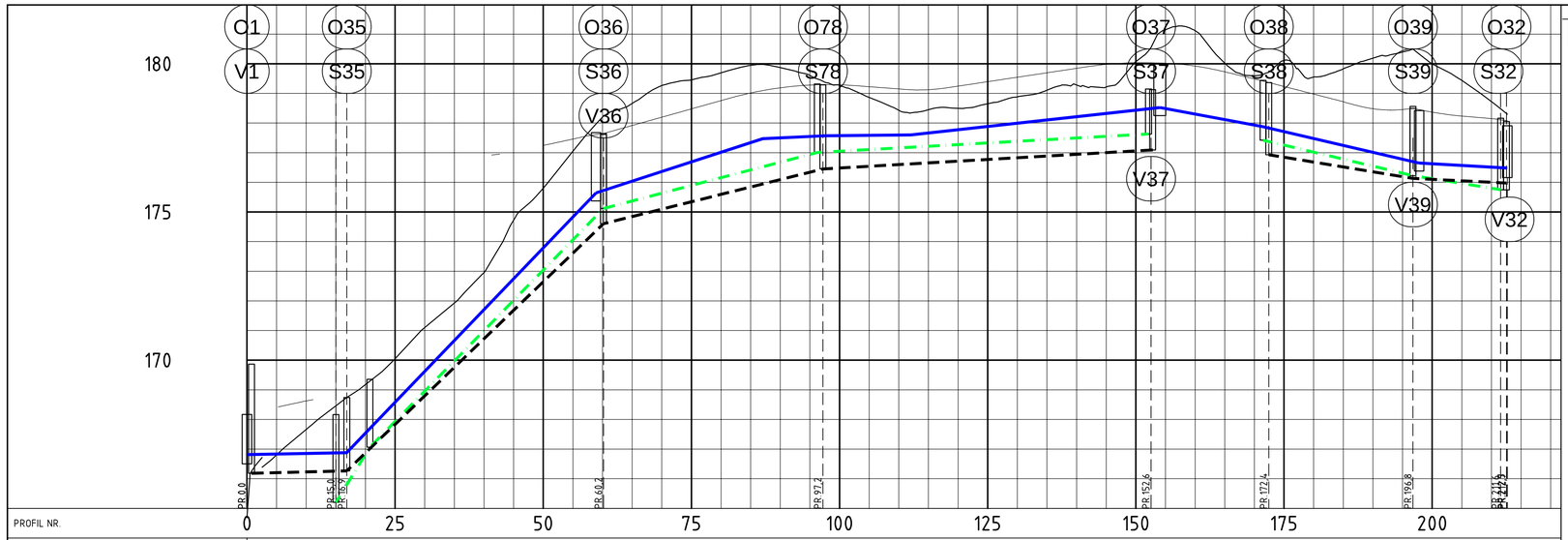

PROFIL NR.		0	25	50	75	100	125	150	175	200
Grunneier										
Markslag										
Grunnforhold										
TERRENG H./TOPP VEGDEKKE		168,24 / 168,39 / 168,63 / 168,46	169,18 / 170,05 / 171,10 / 171,93 / 172,96 / 174,72 / 175,80 / 177,46 / 177,64	177,92 / 178,20 / 178,48 / 178,76 / 179,01 / 179,19 / 179,28	179,29 / 179,23 / 179,15 / 179,13 / 179,25 / 179,40 / 179,55 / 179,70 / 179,85 / 179,98 / 180,04	180,02 / 179,92 / 179,73 / 179,49	179,23 / 178,98 / 178,72 / 178,48 / 178,45 / 178,37 / 178,24 / 178,15 / 178,08			
Hor.vinkelpunktavstand i m		16,9	43,3	37,0	55,4		19,9	24,3	15,9	
Vannledning	Kumavstand i m	16,8	42,1	38,3	56,8		17,3	26,5	14,9	
	Fall i ‰	3,6	208,3	71,2 / 9,4	2,1 / 21,9		-37,1	-50,5	-11,0	
	Kote utv. topp	166,88	175,64	177,47 / 177,57	177,60 / 178,52		177,88	176,65	176,48	
	Type og dim	150SJK C40								
Spillvannsledning	Kumavstand i m		5,7 / 39,4	36,1	55,9			25,3	14,8	
	Fall i ‰		195,6 / 200,3	51,1	11,2			-45,7	-30,4	
	Kote innv. bunn		165,21 / 167,06	175,12 / 177,01	177,63		177,42	176,23	175,75	
	Type og dim		160PVC SN8				160PVC SN8			
Overvannsledning	Kumavstand i m	16,1	43,3	37,0	55,6		24,3	15,8		
	Fall i ‰	5,0	192,5	49,9	11,5		-32,8	-10,0		
	Kote innv. bunn	166,18 / 166,26	174,60	176,45	177,09	176,93	176,13	175,98		
	Type og dim	400Betong	250Betong				250Betong			

Trase17

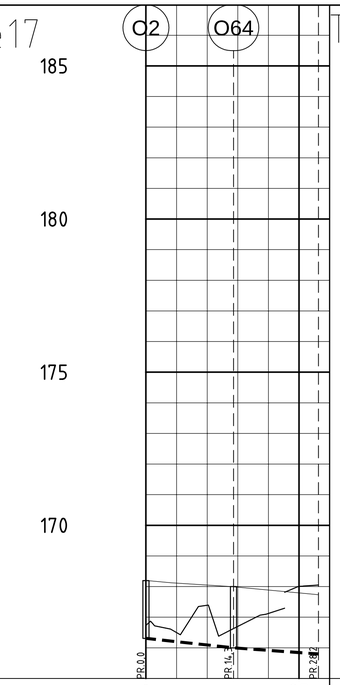

PROFIL NR.		0	25
Grunneier			
Markslag			
Grunnforhold			
TERRENG H./TOPP VEGDEKKE		168,20 / 168,48 / 167,39 / 166,70 / 167,12 / 168,00 / 168,05	
Hor.vinkelpunktavstand i m		14,3	13,9
Overvannsledning	Kumavstand i m	14,3	13,9
	Fall i ‰	-21,6	-14,1
	Kote innv. bunn	166,31 / 166,00	165,80
	Type og dim	400Betong	500Betong

Trase18

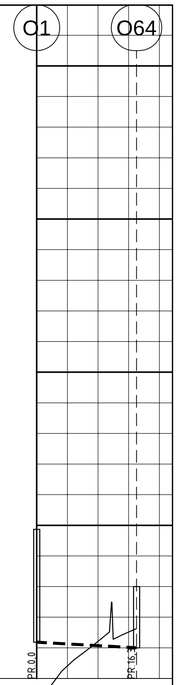

PROFIL NR.		0
Grunneier		
Markslag		
Grunnforhold		
TERRENG H./TOPP VEGDEKKE		168,24 / 168,26 / 168,58 / 166,52 / 166,83
Hor.vinkelpunktavstand i m		16,3
Overvannsledning	Kumavstand i m	16,3
	Fall i ‰	-11,1
	Kote innv. bunn	166,18 / 166,00
	Type og dim	400Betong

Trase6

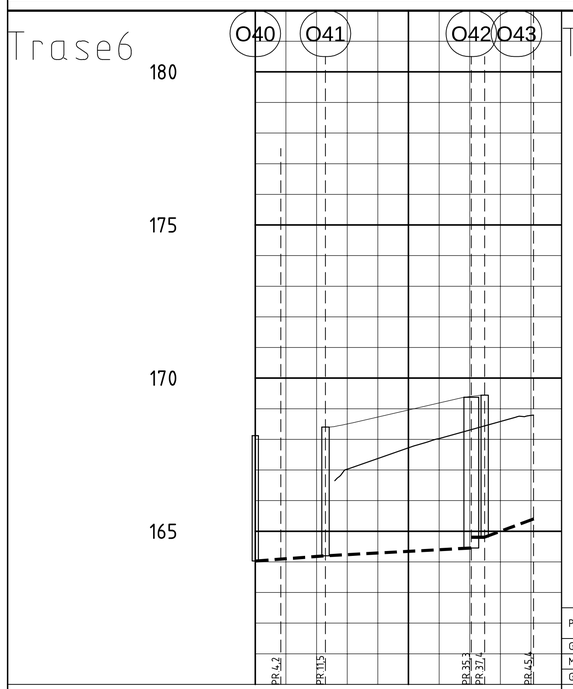

PROFIL NR.		0	25	5
Grunneier				
Markslag				
Grunnforhold				
TERRENG H./TOPP VEGDEKKE		168,12 / 168,26 / 168,30 / 168,50 / 168,82 / 167,73 / 168,03 / 168,31 / 168,59 / 168,78		
Hor.vinkelpunktavstand i m		4,2	41,3	
Overvannsledning	Kumavstand i m	11,5	23,8	2,2 / 8,0
	Fall i ‰	12,9	9,0	0,0 / 44,8
	Kote innv. bunn	164,03 / 164,20	164,08	164,81 / 165,40
	Type og dim	1000Betong	1200Betong	

Trase7

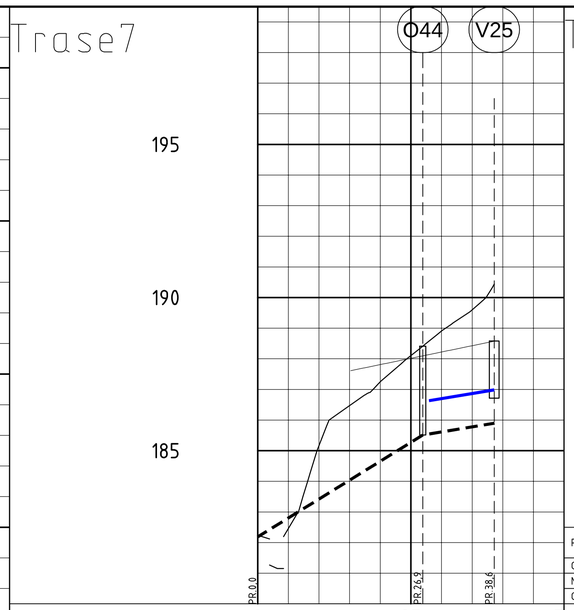

PROFIL NR.		0	25	5
Grunneier				
Markslag				
Grunnforhold				
TERRENG H./TOPP VEGDEKKE		182,24 / 182,45 / 185,16 / 186,47 / 187,81 / 188,02 / 188,22 / 188,43 / 188,58		
Hor.vinkelpunktavstand i m		26,9	11,7	
Vannledning	Kumavstand i m	10,6		
	Fall i ‰	29,2		
	Kote utv. topp	186,63 / 186,98		
	Type og dim	150SJK C40		
Overvannsledning	Kumavstand i m	26,9	11,7	
	Fall i ‰	123,5	33,0	
	Kote innv. bunn	182,18 / 185,51	185,90	
	Type og dim	400Betong		

Trase9

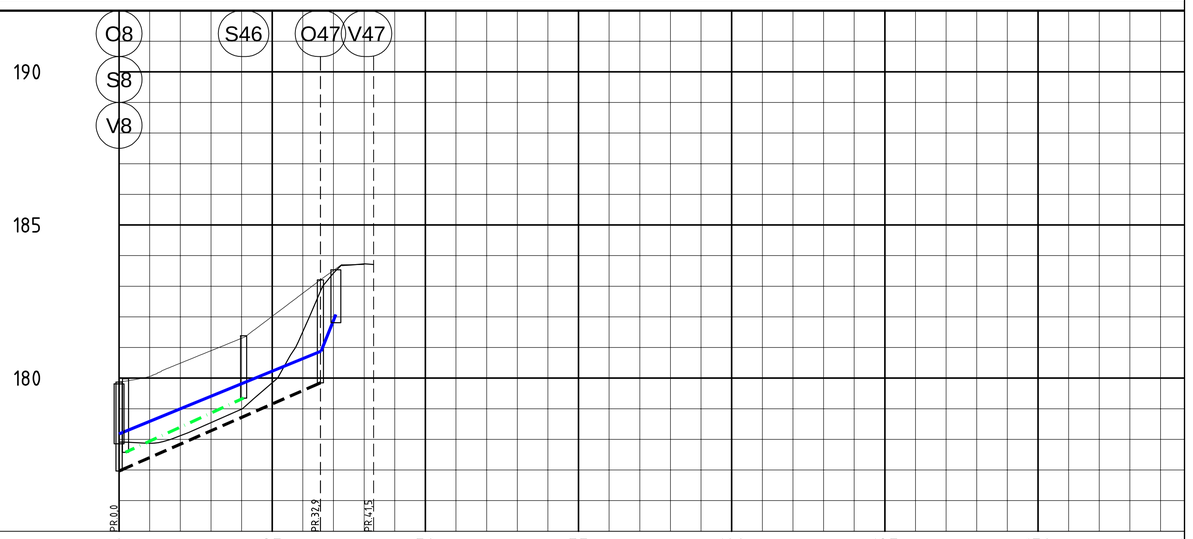

PROFIL NR.		0	25	50	75	100	125	150	1
Grunneier									
Markslag									
Grunnforhold									
TERRENG H./TOPP VEGDEKKE		179,87	180,06 / 180,49 / 180,89 / 181,30 / 182,02 / 182,77 / 183,52 / 183,71 / 183,71						
Hor.vinkelpunktavstand i m		32,9	8,7						
Vannledning	Kumavstand i m	33,0	2,4						
	Fall i ‰	79,1	492,4						
	Kote utv. topp	178,18	180,88 / 182,08						
	Type og dim	150SJK C40							
Spillvannsledning	Kumavstand i m	19,3							
	Fall i ‰	91,6							
	Kote innv. bunn	177,58 / 179,35							
	Type og dim	160PVC SN8							
Overvannsledning	Kumavstand i m	32,9							
	Fall i ‰	87,4							
	Kote innv. bunn	176,97 / 179,84							
	Type og dim	300Betong							

Kartopplysninger

Dato for grunnkart:
Koordinatsystem: UTM-32 EUREF89/WGS84
Ekvidistanse 1m
Høydegrunnlag: NN2000

Status	Rev.	Endring	Utført	Kontr.	Ansv.	Dato
C	C	SP-ledning senket i S32, OV-ledning hevet i O32	hoaasm	nojoja	nojoja	23.11.202
C	B	Revidert trase 5	AMA	JOJ	JOJ	17.08.202
			AMA	-	JOJ	28.06.20:

Gjesdal kommune

VVA Kodlidalen

VA-anlegg
Profiltegning

Målestokk 1:500
Format A1

Oppdragsleder: Jan Otto Johannessen

Oppdragsnr. 3449

SWECO
SWECO Norge AS
FORNEBUVEIEN 11, 1327 LYSAKER
TLF.: 67 12 80 00 FAX.: 67 12 58 40

Disiplin: W
Løpenummer: H5
Status: C
Rev.: C